


МИНИСТЕРСТВО ОБРАЗОВАНИЯ ТВЕРСКОЙ ОБЛАСТИ
Государственное бюджетное профессиональное образовательное учреждение
«Старицкий колледж»

СОГЛАСОВАНО

Заместитель директора по УМР

 Чихачёва О.В.

«31» 06 2023 года

УТВЕРЖДАЮ


Директор ГБП ОУ «Старицкий колледж»

 Керничина Т.Е.

Приказ № 106 от 01.09.2023

«01» 09 2023 года


М.П.



РАССМОТРЕНО на заседании ПЦК

Протокол № 1 от «30» 08 2023 года

Председатель ПЦК

 Керничина Т.Е.

«30» 08 2023 года

РАБОЧАЯ ПРОГРАММА УЧЕБНОЙ ДИСЦИПЛИНЫ

ОУД.06. География

общеобразовательного цикла основных профессиональных образовательных программ подготовки специалистов среднего звена
ГБПОУ «Старицкий колледж»

44.02.01. «Дошкольное образование»

гуманитарный профиль

Старица, 2023 г.

Рабочая программа учебной дисциплины разработана на основе Федерального государственного образовательного стандарта среднего общего образования № 413 от 17.09.2012 г. (с измен. и доп. на 12.08.22 г.), а также с учетом профиля получаемого среднего профессионального образования.

Настоящая рабочая программа применяется для реализации основных профессиональных образовательных программ подготовки специалистов среднего звена государственного бюджетного профессионального образовательного учреждения «Старицкий колледж» на базе основного общего образования с получением среднего общего образования по очной форме обучения.

Организация – разработчик:

Государственное бюджетное профессиональное образовательное учреждение «Старицкий колледж» (ГБПОУ «Старицкий колледж»)

Разработчик (разработчики):

Королёва Ирина Алексеевна – преподаватель ГБП ОУ «Старицкий колледж»

СОДЕРЖАНИЕ

	Стр.
1. ОБЩАЯ ХАРАКТЕРИСТИКА РАБОЧЕЙ ПРОГРАММЫ УЧЕБНОЙ ДИСЦИПЛИНЫ	4
2. СТРУКТУРА И СОДЕРЖАНИЕ УЧЕБНОЙ ДИСЦИПЛИНЫ	13
3. УСЛОВИЯ РЕАЛИЗАЦИИ РАБОЧЕЙ ПРОГРАММЫ УЧЕБНОЙ ДИСЦИПЛИНЫ	23
4. КОНТРОЛЬ И ОЦЕНКА РЕЗУЛЬТАТОВ ОСВОЕНИЯ УЧЕБНОЙ ДИСЦИПЛИНЫ	24
Приложение 1. Примерная тематика индивидуальных проектов по учебной дисциплине.....	26

1. ОБЩАЯ ХАРАКТЕРИСТИКА РАБОЧЕЙ ПРОГРАММЫ УЧЕБНОЙ ДИСЦИПЛИНЫ

Программа учебной дисциплины «География» разработана на основе:

- Федерального государственного образовательного стандарта среднего общего образования (далее – ФГОС СОО);
- Примерной основной образовательной программы среднего общего образования (далее – ПООП СОО);
- Федерального государственного образовательного стандарта среднего профессионального образования (далее – ФГОС СПО) 44.02.01. «Дошкольное образование» - № 743 от 17.08.22 г.;
- Примерной рабочей программы общеобразовательной учебной дисциплины «География» по гуманитарному профилю (для профессиональных образовательных организаций);
- учебного плана по специальности 44.02.01. «Дошкольное образование»;

Программа учебной дисциплины «География» разработана в соответствии с Концепцией преподавания общеобразовательных дисциплин с учетом профессиональной направленности программ среднего профессионального образования, реализуемых на базе основного общего образования, утвержденной распоряжением Министерства просвещения Российской Федерации от 30.04.2021 № Р-98, на основании письма Департамента государственной политики в сфере среднего профессионального образования и профессионального обучения Министерства просвещения Российской Федерации от 30.08.2021 № 05-1136 «О направлении методик преподавания».

Содержание рабочей программы по предмету «География» разработано на основе:

- преемственности содержания по предмету «География» и содержания учебных дисциплин, профессиональных модулей ФГОС СПО.

1.1. Место учебной дисциплины в структуре основной образовательной программы

Контроль качества освоения программы учебной дисциплины проводится в процессе текущего контроля и промежуточной аттестации. Текущий контроль осуществляется в пределах учебного времени, отведенного на предмет. Результаты контроля учитываются при подведении итогов по предмету. Промежуточная аттестация проводится в форме дифференцированного зачета по итогам изучения предмета.

1.2. Цели и задачи учебной дисциплины

Реализация программы учебного предмета «География» в структуре ООП СПО направлена на достижение цели по:

- освоению образовательных результатов ФГОС СОО: личностные (ЛР), метапредметные (МР), предметные базового уровня (ПРБ),
- подготовке обучающихся к освоению общих и профессиональных компетенций (далее – ОК, ПК) в соответствии с ФГОС СПО по 44.02.01. «Дошкольное образование».

Цели изучения географии на базовом уровне направлены на:

- 1) воспитание чувства патриотизма, взаимопонимания с другими народами, уважения

культуры разных стран и регионов мира, ценностных ориентаций личности посредством ознакомления с важнейшими проблемами современности, с ролью России как составной части мирового сообщества;

2) воспитание экологической культуры на основе приобретения знаний о взаимосвязи природы, населения и хозяйства на глобальном, региональном и локальном уровнях и формирование ценностного отношения к проблемам взаимодействия человека и общества;

3) формирование системы географических знаний как компонента научной картины мира, завершение формирования основ географической культуры;

4) развитие познавательных интересов, навыков самопознания, интеллектуальных и творческих способностей в процессе овладения комплексом географических знаний и умений, направленных на использование их в реальной действительности;

5) приобретение опыта разнообразной деятельности, направленной на достижение целей устойчивого развития.

Формирование у студентов представления о географической составляющей естественнонаучной картины мира как основы принятия решений в жизненных и производственных ситуациях, ответственного поведения в природной среде.

В соответствии с ПООП СОО содержание программы направлено на достижение следующих задач:

- выявление законов формирования политической карты мира;
- анализ размещения природных ресурсов мира и степень их использования в народном хозяйстве;
- анализ состава, размещения и динамики роста населения земного шара;
- исследование и оценка воздействия научно-технического прогресса на мировое хозяйство;
- анализ природных ресурсов, населения и хозяйства стран и отдельных регионов.

В процессе освоения предмета «География» у обучающихся целенаправленно формируются универсальные учебные действия (далее – УУД).

Формирование УУД ориентировано на профессиональное самоопределение обучающихся, развитие базовых управленческих умений по планированию и проектированию своего профессионального будущего.

1.3. Общая характеристика учебной дисциплины

В профильную составляющую по предмету входит профессионально-ориентированное содержание, необходимое для формирования у обучающихся общих и профессиональных компетенций.

Предмет «География» имеет междисциплинарную связь с учебной дисциплиной «Проектная и исследовательская деятельность в профессиональной сфере».

В целях подготовки обучающихся к будущей профессиональной деятельности при изучении учебного предмета «География» особое внимание уделяется изучению объектов и явлений естественного мира в гармонии физики, биологии, химии, физической географии и экологии.

1.4. Планируемые результаты освоения учебной дисциплины (общие и дисциплинарные)

В рамках программы учебной дисциплины обучающимися осваиваются личностные (ЛР), метапредметные (МР) и предметные базовые результаты (ПРБ) в

соответствии с требованиями ФГОС среднего общего образования:

Код результатов	Планируемые результаты освоения учебного предмета включают:
Личностные результаты (ЛР)	
ЛР01	Осознающий себя гражданином и защитником великой страны
ЛР 04	Проявляющий и демонстрирующий уважение к людям труда, осознающий ценность собственного труда. Стремящийся к формированию в сетевой среде лично и профессионального конструктивного «цифрового следа»
ЛР 05	Демонстрирующий приверженность к родной культуре, исторической памяти на основе любви к Родине, родному народу, малой родине, принятию традиционных ценностей многонационального народа России
ЛР 08	Проявляющий и демонстрирующий уважение к представителям различных этнокультурных, социальных, конфессиональных и иных групп.
ЛР 09	Соблюдающий и пропагандирующий правила здорового и безопасного образа жизни, спорта; предупреждающий либо преодолевающий зависимости от алкоголя, табака, психоактивных веществ, азартных игр и т.д. Сохраняющий психологическую устойчивость в ситуативно сложных или стремительно меняющихся ситуациях
ЛР 10	Заботящийся о защите окружающей среды, собственной и чужой безопасности, в том числе цифровой
ЛР 12	Принимающий семейные ценности, готовый к созданию семьи и воспитанию детей; демонстрирующий неприятие насилия в семье, ухода от родительской ответственности, отказа от отношений со своими детьми и их финансового содержания
ЛР 13	Принимающий и понимающий цели и задачи социально-экономического развития Тверской области, готовый работать на их достижение, стремящийся к повышению конкурентоспособности Тверской области в национальном и мировом масштабах
Личностные результаты программы воспитания (ЛРВР)	
ЛРВР 04	Проявляющий и демонстрирующий уважение к людям труда, осознающий ценность собственного труда. Стремящийся к формированию в сетевой среде лично и профессионального конструктивного «цифрового следа»
ЛРВР 07	Осознающий приоритетную ценность личности человека; уважающий собственную и чужую уникальность в различных ситуациях, во всех формах и видах деятельности.

ЛРВР 09	Соблюдающий и пропагандирующий правила здорового и безопасного образа жизни, спорта; предупреждающий либо преодолевающий зависимости от алкоголя, табака, психоактивных веществ, азартных игр и т.д. Сохраняющий психологическую устойчивость в ситуативно сложных или стремительно меняющихся ситуациях
ЛРВР 18	Принимающий и понимающий цели и задачи социально-экономического развития Тверской области, готовый работать на их достижение, стремящийся к повышению конкурентноспособности Тверской области в национальном масштабе.
ЛРВР 19	Стремящийся к саморазвитию и самосовершенствованию, мотивированный к обучению, к социальной и профессиональной мобильности на основе выстраивания жизненной и профессиональной траектории; демонстрирующий интерес и стремление к профессиональной деятельности в соответствии с требованиями социально-экономического развития Тверской области
Метапредметные результаты (МР)	
МР 01	Самостоятельно формулировать и актуализировать проблему, рассматривать ее всесторонне; устанавливать существенный признак или основания для сравнения, классификации и обобщения; определять цели деятельности, задавать параметры и критерии их достижения; выявлять закономерности и противоречия в рассматриваемых явлениях; вносить коррективы в деятельность, оценивать соответствие результатов целям, оценивать риски последствий деятельности; развивать креативное мышление при решении жизненных проблем.
МР 02	Владеть навыками разрешения проблем; способность и готовность к самостоятельному поиску методов решения практических задач, применению различных методов познания; овладение видами деятельности по получению нового знания, его интерпретации, формирование научного типа мышления, владение научной терминологией, ключевыми понятиями и методами; ставить и формулировать собственные задачи в образовательной деятельности и жизненных ситуациях; выявлять причинно-следственные связи и актуализировать задачу, выдвигать гипотезу ее решения, находить аргументы для доказательства своих утверждений, задавать параметры и критерии решения; анализировать полученные в ходе решения задачи результаты, критически оценивать их достоверность, прогнозировать изменение в новых условиях; давать оценку новым ситуациям, оценивать приобретенный опыт; разрабатывать план решения проблемы с учетом анализа имеющихся осуществлять целенаправленный поиск переноса средств и способов действия в профессиональную среду; уметь переносить знания в познавательную и практическую области жизнедеятельности; уметь интегрировать знания из разных предметных областей; выдвигать новые идеи, предлагать оригинальные подходы и

	решения; ставить проблемы и задачи, допускающие альтернативные решения.
MP 03	Владеть навыками получения информации из источников разных типов, самостоятельно осуществлять поиск, анализ, систематизацию и интерпретацию информации различных видов и форм представления; оценивать достоверность, легитимность информации, ее соответствие правовым и морально-этическим нормам; использовать средства информационных и коммуникационных технологий в решении когнитивных, коммуникативных и организационных задач с соблюдением требований эргономики, техники безопасности, гигиены, ресурсосбережения, правовых и этических норм, норм информационной безопасности; владеть навыками распознавания и защиты информации, информационной безопасности личности.
MP 04	Осуществлять коммуникации во всех сферах жизни; распознавать невербальные средства общения, понимать значение социальных знаков, распознавать предпосылки конфликтных ситуаций и смягчать конфликты; владеть различными способами общения и взаимодействия развернуто и логично излагать свою точку зрения с использованием языковых средств.
MP 05	Понимать и использовать преимущества командной и индивидуальной работы; выбирать тематику и методы совместных действий с учетом общих интересов и возможностей каждого члена коллектива; принимать цели совместной деятельности, организовывать и координировать действия по ее достижению: составлять план действий, распределять роли с учетом мнений участников, обсуждать результаты совместной работы; оценивать качество своего вклада и каждого участника команды в общий результат по разработанным критериям; предлагать новые проекты, оценивать идеи с позиции новизны, оригинальности, практической значимости; координировать и выполнять работу в условиях реального, виртуального и комбинированного взаимодействия; осуществлять позитивное стратегическое поведение в различных ситуациях, проявлять творчество и воображение, быть инициативным.
MP 08	Эмоциональный интеллект, предполагающий сформированность: самосознания, включающего способность понимать свое эмоциональное состояние, видеть направления развития собственной эмоциональной сферы, быть уверенным в себе; саморегулирования, включающего самоконтроль, умение принимать ответственность за свое поведение, способность адаптироваться к эмоциональным изменениям и проявлять гибкость, быть открытым новому; внутренней мотивации, включающей стремление к достижению цели и успеху, оптимизм, инициативность, умение действовать, исходя из своих возможностей; эмпатии, включающей способность понимать эмоциональное состояние других, учитывать его при осуществлении коммуникации, способность к сочувствию и сопереживанию; социальных навыков, включающих способность выстраивать отношения с другими людьми, заботиться, проявлять интерес

	и разрешать конфликты.
Предметные результаты базовый уровень (ПРБ)	
ПРБ 01	Владение представлениями о современной географической науке, ее участии в решении важнейших проблем человечества
ПРБ 02	Владение географическим мышлением для определения географических аспектов природных, социально-экономических и экологических процессов и проблем
ПРБ 03	Сформированность системы комплексных социально ориентированных географических знаний о закономерностях развития природы, размещения населения и хозяйства, динамике и территориальных особенностях процессов, протекающих в географическом пространстве
ПРБ 04	Владение умениями проведения наблюдений за отдельными географическими объектами, процессами и явлениями, их изменениями в результате природных и антропогенных воздействий
ПРБ 05	Владение умениями использовать карты разного содержания для выявления закономерностей и тенденций, получения нового географического знания о природных социально-экономических и экологических процессах и явлениях
ПРБ 06	Владение умениями географического анализа и интерпретации разнообразной информации
ПРБ 07	Владение умениями применять географические знания для объяснения и оценки разнообразных явлений и процессов, самостоятельного оценивания уровня безопасности окружающей среды, адаптации к изменению ее условий
ПРБ 08	Сформированность представлений и знаний об основных проблемах взаимодействия природы и общества, природных и социально-экономических аспектах экологических проблем
ПРБ 09	Сформированность представлений и знаний об основных проблемах взаимодействия природы и общества, природных и социально-экономических аспектах экологических проблем
ПРБ 10	Сформированность представлений о целостной современной естественно-научной картине мира, природе как единой целостной системе, взаимосвязи человека, природы и общества, пространственно-временных масштабах Вселенной
ПРБ 11	Сформированность умения применять естественно-научные знания для объяснения окружающих явлений, сохранения здоровья, обеспечения безопасности жизнедеятельности, бережного отношения к природе,

	рационального природопользования, а также выполнения роли грамотного потребителя
ПРБ 12	Сформированность представлений о научном методе познания природы и средствах изучения мегамира, макромира и микромира; владение приемами естественно-научных наблюдений, опытов, исследований и оценки достоверности полученных результатов.
ПРБ 13	Владение понятийным аппаратом естественных наук, позволяющим познавать мир, участвовать в дискуссиях по естественно-научным вопросам, использовать различные источники информации для подготовки собственных работ, критически относиться к сообщениям СМИ, содержащим научную информацию
ПРБ 14	Сформированность умений понимать значимость естественно-научного знания для каждого человека независимо от его профессиональной деятельности, различать факты и оценки, сравнивать оценочные выводы, видеть их связь критериями оценок и связь критериев с определенной системой ценностей

В процессе освоения учебной дисциплины у обучающихся целенаправленно формируются универсальные учебные действия, включая формирование компетенций обучающихся в области учебно-исследовательской и проектной деятельности, которые в свою очередь обеспечивают преемственность формирования общих компетенций ФГОС СПО:

Виды универсальных учебных действий ФГОС СОО	Коды результатов (ОК)	Наименование ОК (в соответствии с ФГОС СПО по специальности 44.02.01).
Познавательные УУД	ОК 02	Использовать современные средства поиска, анализа и интерпретации информации и информационные технологии для выполнения задач профессиональной деятельности
	ОК 03	Планировать и реализовывать собственное профессиональное и личностное развитие, предпринимательскую деятельность в профессиональной сфере, использовать знания по финансовой грамотности в различных жизненных ситуациях
Коммуникативные УУД	ОК 04	Эффективно взаимодействовать и работать в коллективе и команде
	ОК 05	Осуществлять устную и письменную коммуникацию на государственном языке Российской Федерации с учетом особенностей

Регулятивные УУД	ОК 06	социального и культурного контекста Проявлять гражданско-патриотическую позицию, демонстрировать осознанное поведение на основе традиционных общечеловеческих ценностей, в том числе с учетом гармонизации межнациональных и межрелигиозных отношений, применять стандарты антикоррупционного поведения
	ОК 01	Выбирать способы решения задач профессиональной деятельности применительно к различным контекстам
	ОК 02	Использовать современные средства поиска, анализа и интерпретации информации и информационные технологии для выполнения задач профессиональной деятельности
	ОК 06	Проявлять гражданско-патриотическую позицию, демонстрировать осознанное поведение на основе традиционных общечеловеческих ценностей, в том числе с учетом гармонизации межнациональных и межрелигиозных отношений, применять стандарты антикоррупционного поведения
	ОК 07	Содействовать сохранению окружающей среды, ресурсосбережению, применять знания об изменении климата, принципы бережливого производства, эффективно действовать в чрезвычайных ситуациях;

В целях подготовки обучающихся к будущей профессиональной деятельности при изучении учебной дисциплины закладывается основа для формирования ПК в рамках реализации ООП СПО по специальности 44.02.01. «Дошкольное образование»

Коды ПК	Наименование ПК (в соответствии с ФГОС СПО по специальности 44.02.01)
<i>Организация воспитательного процесса детей раннего и дошкольного возраста в ДОО</i>	
ПК 4.3.	Создавать информационную среду дошкольной образовательной группы с целью развития у детей основ информационной культуры

1.4. Рекомендуемое количество часов, отведенных на освоение программы учебной дисциплины

- аудиторная учебная работа обучающегося (обязательных учебных занятий) - 72 часа;
промежуточная аттестация - в форме дифференцированного зачета.

2. СТРУКТУРА И СОДЕРЖАНИЕ УЧЕБНОЙ ДИСЦИПЛИНЫ

2.1. Объем дисциплины и виды учебной работы

Вид учебной работы	Объем в часах
Объем образовательной программы дисциплины	72
в т.ч.	
Основное содержание	54
в т. ч.:	
теоретическое обучение	34
практические занятия, в том числе контрольные работы	20
Профессионально-ориентированное содержание (содержание прикладного модуля)	16
в т. ч.:	
теоретическое обучение	8
практические занятия	8
Индивидуальный проект	да
Промежуточная аттестация (дифференцированный зачет)	2

2.2. Содержание и тематическое планирование учебной дисциплины

Наименование разделов и тем	Содержание учебного материала и формы организации деятельности обучающихся	Объем в часах	Код образовательного результата ФГОС СОО	Код образовательного результата ФГОС СПО	Направления воспитательной работы	Ур. усвоения учебного материала
	Основное содержание:					
Введение	<p>Введение. Источники географической информации. География как наука. Ее роль и значение в системе наук. Источники географической информации и методы работы с ними. Традиционные и новые методы географических исследований. Географические карты различной тематики и их практическое использование.</p> <p>«Сырые» источники информации и методы работы с ними (видеоблоги, тематические группы в соцсетях, художественная литература, путеводители, карты – их критический анализ</p>	2	ЛР 04 МР 02 МР 04 МР 05 ПР6 01 ПР6 14	ОК 01 ОК 02	Гражданское Ценность научного познания Экологическое	1
Раздел 1. Общая характеристика мира (38 часов) Тема 1.1. Современная политическая карта мира - 6 часов	<p>Политическая карта мира. Исторические этапы ее формирования и современные особенности. Субъекты политической карты мира. Суверенные государства и самоуправляющиеся государственные образования.</p> <p>Группировка стран по площади территории и численности населения. Формы правления, типы государственного устройства и формы государственного режима Типология стран по уровню социально-экономического развития. Условия и особенности социально-экономического развития развитых и развивающихся стран и их типы.</p> <p>Понятие о политической географии. Влияние международных отношений на политическую карту мира. Основные политические</p>	4	ЛР 04 МР 01 МР 02 МР 04 МР 05 ПР6 14	ОК 02. ОК 04. ОК 09	Гражданское Ценность научного познания	2

	и военные союзы в современном мире					
	Пр. занятие 1. «Ознакомление с политической картой мира»	2				3
Тема 1.2. География мировых природных ресурсов – 6 часов	Мировые природные ресурсы. Ресурсообеспеченность. Классификация видов природных ресурсов (минеральные, земельные, водные, биологические, агроклиматические и т.д.). Размещение различных видов природных ресурсов на территории мировой суши. Ресурсы Мирового океана. Территориальные сочетания природных ресурсов. Природно-ресурсный потенциал.	2	ЛР 04 МР 01 МР 02 МР 03 МР 04 МР 05 ПР6 02 ПР6 04 ПР6 07 ПР6 08 ПР6 09 ПР6 13	ОК 01. ОК 02. ОК 03 ОК 05. ОК 06. ОК 07	Патриотическое Ценность научного познания Эстетическое Экологическое	2
	Пр. занятие 2. «Оценка ресурсообеспеченности отдельных стран (регионов) мира (по выбору)» 3. «Выявление и обозначение регионов с неблагоприятной экологической ситуацией»	4				3
Тема 1.3 Население мира – 6 часов	Современная демографическая ситуация. Численность населения мира и ее динамика. Наиболее населенные регионы и страны мира. Воспроизводство населения и его типы. Демографическая политика. Качество жизни населения. Территориальные различия в средней продолжительности жизни населения, обеспеченности чистой питьевой водой, уровне заболеваемости, младенческой смертности и грамотности населения. Индекс человеческого развития Современная структура населения Половозрастная структура населения. Расовый, этнолингвистический и религиозный Занятость населения. Размещение населения.	4	ЛР 07 МР 01 МР 02 МР 03 МР 04 МР 05 ПР6 02 ПР6 03 ПР6 04 ПР6 07	ОК 01 ОК 02	Гражданское Патриотическое Трудовое Духовно- нравственное Эстетическое Ценность научного познания	2

	<p>Экономически активное и самодеятельное население. Качество рабочей силы в различных странах мира. Особенности размещения населения в регионах и странах мира. Миграции населения, их основные причины и направления. Урбанизация. Масштабы и темпы урбанизации в различных регионах и странах мира «Ложная» урбанизация, субурбанизация, урбанизация. Города-миллионеры, «сверхгорода» и мегалополисы</p>					
	<p>Пр. занятие. 4 «Анализ особенностей населения в различных странах и регионах мира (особенности демографической ситуации, расселения, сравнительная оценка качества жизни населения, сравнительная оценка культурных традиций народов и др.)»</p>	2				3
<p>Тема 1.4. Мировое хозяйство – 20 часов</p>	<p>Современные особенности развития мирового хозяйства. Мировая экономика, исторические этапы ее развития. Международное географическое разделение труда. Международная специализация и кооперирование. Научно-технический прогресс и его современные особенности. Современные особенности развития мирового хозяйства. Социально-экономические модели стран. Интернационализация производства и глобализация мировой экономики. Региональная интеграция. Основные показатели, характеризующие место и роль стран в мировой экономике</p>	2	<p>ЛР 04 МР 01 МР 02 МР 03 МР 04 МР 05 ПР6 02 ПР6 03 ПР6 13</p>	<p>ОК 01. ОК 02. ОК 03 ОК 04</p>	<p>Гражданское Патриотическое Ценность научного познания Экологическое</p>	2
	<p>Пр. занятие 5. «Сравнительная характеристика ведущих факторов размещения производительных сил»</p>	2				
	<p>Профессионально-ориентированное содержание:</p>	<u>16</u>	<p>ЛР 04 МР 01 МР 02 МР 03 МР 04 МР 05</p>			

			ПР6 02 ПР6 03 ПР6 13 ПК 4.3.			
	<p>География основных отраслей мирового хозяйства</p> <p>Топливо-энергетический комплекс мира. Электроэнергетика мира. Топливный баланс мира. Рост производства различных видов топлива. Газовая, нефтяная, угольная промышленность мира. Альтернативные источники энергии. Географические особенности развития мировой электроэнергетики</p> <p>Чёрная и цветная металлургия. Современное развитие чёрной металлургии мира. Металлургические базы мира. Географические особенности развития цветной металлургии мира. Факторы размещения предприятий цветной металлургии</p> <p>Машиностроение. Отраслевая структура машиностроения. Развитие отраслей машиностроения в мире. Главные центры машиностроения</p> <p>Транспортный комплекс</p> <p>Транспортный комплекс и его современная структура. Грузо- и пассажирооборот транспорта. Географические особенности развития различных видов мирового транспорта. Крупнейшие мировые морские торговые порты и аэропорты</p> <p>Химическая промышленность. Лесная (лесоперерабатывающая) и лёгкая промышленность. Географические особенности развития химической, лесной и лёгкой промышленности</p> <p>Сельское хозяйство. Сельское хозяйство и его экономические особенности. Интенсивное и экстенсивное сельскохозяйственное производство. «Зеленая революция» и ее основные направления. Агропромышленный комплекс. География мирового</p>	8				

	<p>растениеводства и животноводства География отраслей непродовольственной сферы. Основные направления международной торговли товарами и услугами. Факторы, формирующие международную хозяйственную специализацию стран и регионов мира. Дифференциация стран мира по уровню развития медицинских, образовательных, туристских, деловых и информационных услуг. Особенности современной торговли услугами</p>					
	<p>Практическое занятие № 6: «Определение хозяйственной специализации стран и регионов мира» Практическое занятие № 7: «Размещение профильной отрасли мирового хозяйства на карте мира» Практическое занятие № 8: «Составление экономико-географической характеристики профильной отрасли» Практическое занятие № 9 «Определение и обозначение стран-экспортеров основных видов промышленной и сельскохозяйственной продукции, видов сырья, районов международного туризма и отдыха»</p>	8				3
	Основное содержание:					
<p>Раздел 2. Региональная характеристика мира (28 часов) Тема 2.1. Зарубежная Европа – 6 часов</p>	<p>Место и роль Зарубежной Европы в мире. Особенности географического положения региона. История формирования его политической карты. Характеристика природно-ресурсного потенциала. Особенности населения Хозяйство стран Зарубежной Европы. Сельское хозяйство. Транспорт. Туризм. Особенности отраслевого состава промышленности. Особенности развития сельского хозяйства Зарубежной Европы. Уровень развития транспорта и туризма в Европе.</p>	4	<p>ЛР 04 ЛР 07 ЛР 08 МР 02 МР 03 МР 04 ПР6 03 ПР6 13</p>	<p>ОК 01. ОК 02. ОК 03</p>	<p>Гражданское Ценность научного познания Экологическое Духовно-нравственное Эстетическое</p>	2

	Германия и Великобритания как ведущие страны Зарубежной Европы. Условия их формирования и развития. Особенности политической системы. Природно-ресурсный потенциал, население, ведущие отрасли хозяйства и их территориальная структура					
	Пр. занятие 10. «Характеристика особенностей природы, населения и хозяйства европейской страны»	2				3
Тема 2.2. Зарубежная Азия - 6 часов	Место и роль Зарубежной Азии в мире. Особенности географического положения региона. История формирования его политической карты. «Горячие точки» современной зарубежной Азии. Характерные черты природно-ресурсного потенциала, населения и хозяйства регионов зарубежной Азии. Япония, Китай, Индия и страны Персидского залива как ведущие страны Зарубежной Азии. Условия их формирования и развития. Особенности политической системы. Природно-ресурсный потенциал, население, ведущие отрасли хозяйства и их территориальная структура	4	ЛР 04 ЛР 07 ЛР 08 МР 02 МР 03 МР 04 ПР6 03 ПР6 13	ОК 01. ОК 02. ОК 03	Гражданское Ценность научного познания Экологическое Духовно-нравственное Эстетическое	2
	Пр. занятие 11. «Сравнительная характеристика особенностей природы, населения и хозяйства стран Юго-Западной и Юго-Восточной Азии»	2				3
Тема 2.3. Африка – 2 часа	Место и роль Африки в мире. Особенности географического положения региона. История формирования его политической карты. Характерные черты природно-ресурсного потенциала и особенности населения Африки Хозяйство стран Африки. Особенности хозяйства стран Африки. Особенности развития субрегионов Африки. Экономическая отсталость материка и пути ее преодоления.	2	ЛР 04 ЛР 07 ЛР 08 МР 02 МР 03 МР 04 ПР6 03	ОК 01. ОК 02. ОК 03	Гражданское Ценность научного познания Экологическое Духовно-нравственное Эстетическое	2

<p>Тема 2.4. Америка – 6 часов</p>	<p>Место и роль Северной Америки в мире. Особенности географического положения региона. История формирования его политической карты. Характерные черты природно-ресурсного потенциала, населения и хозяйства.</p> <p>США. Природные ресурсы, население и хозяйство США. Условия их формирования и развития. Особенности политической системы. Население США. Ведущие отрасли хозяйства и экономические районы США</p> <p>Канада. Природные ресурсы и хозяйство Канады. Условия их формирования и развития. Особенности политической системы. Население Канады. Ведущие отрасли хозяйства и экономические районы Канады</p> <p>Место и роль Латинской Америки в мире. Особенности географического положения региона. История формирования его политической карты. Население Латинской Америки</p> <p>Хозяйство стран Латинской Америки. Отрасли международной специализации. Территориальная структура хозяйства.</p> <p>Интеграционные группировки</p> <p>Бразилия и Мексика как ведущие страны Латинской Америки. Условия их формирования и развития. Особенности политической системы. Природно-ресурсный потенциал, население, ведущие отрасли хозяйства и их территориальная структура.</p>	<p>4</p>	<p>ЛР 04 ЛР 07 ЛР 08 МР 02 МР 03 МР 04 ПР 03 ПР 13</p>	<p>ОК 01. ОК 02. ОК 03</p>	<p>Гражданское Ценность научного познания Экологическое Духовно- нравственное Эстетическое</p>	<p>2</p>
	<p>Пр. занятие 12. «Составление сравнительной экономико-географической характеристики двух стран Северной и Латинской Америки»</p>	<p>2</p>				<p>3</p>
<p>Тема 2.5. Австралия и Океания – 2 часа</p>	<p>Место и роль Австралии и Океании в мире. Особенности географического положения региона. История формирования его политической карты. Особенности природно-ресурсного</p>	<p>2</p>	<p>ЛР 04 ЛР 07 ЛР 08</p>	<p>ОК 01. ОК 02. ОК 03</p>	<p>Гражданское Ценность научного</p>	<p>2</p>

	потенциала, населения и хозяйства. Отраслевая и территориальная структура хозяйства Австралии и Новой Зеландии.		МР 02 МР 04 ПР6 03		познания Экологическое Духовно- нравственное Эстетическое	
Тема 2.6. Россия в современном мире – 6 часов	Россия на политической карте мира. Изменение географического, геополитического и геоэкономического положения России на рубеже XX — XXI веков. Место России в мировом хозяйстве, ее участие в международной торговле товарами и других формах внешнеэкономических связей. Особенности территориальной структуры хозяйства. География отраслей международной специализации РФ.	2	ЛР 04 ЛР 07 ЛР 08 МР 01 МР 02 МР 03 МР 04 МР 05 ПР6 01 ПР6 03	ОК 01. ОК 02. ОК 03	Гражданское Патриотическое Трудовое Духовно- нравственное Эстетическое Ценность научного познания Экологическое	2
	Пр. занятие 13. «Оценка современного геополитического и геоэкономического положения России. Определение роли России и ее отдельных регионов в международном географическом разделении труда 14. «Определение отраслевой и территориальной структуры внешней торговли товарами России»	4				
Раздел 3. Глобальные проблемы человечества (2 часа) Тема 3.1. Классификация глобальных	Глобальные проблемы человечества. Глобальные процессы. Континентальные, региональные, зональные, локальные проявления глобальных процессов. Понятие о глобальных проблемах современности — естественно-научных и общественных. Сырьевая, энергетическая, демографическая, продовольственная и. экологическая проблемы как особо приоритетные, возможные пути их решения. Проблема преодоления отсталости развивающихся стран	2	ЛР 09 МР 01 МР 02 МР 04 МР 05 ПР6 01 ПР6 04 ПР6 07	ОК 01. ОК 02. ОК 03 ОК 04 ОК 05. ОК 06. ОК 07	Гражданское Экологическое Ценность научного познания	2

проблем. Глобальные прогнозы, гипотезы и проекты – 2 часа	Роль географии в решении глобальных проблем человечества		ПР6 08 ПР6 09			
Дифференцирован ный зачет		2	ПР6 13 ПР6 14	ОК 01. ОК 02. ОК 03 ОК 04 ОК 05. ОК 06. ОК 07.		3
Итого:		72				

Для характеристики уровня усвоения учебного материала используются следующие обозначения:

- 1- ознакомительный (узнавание ранее изученных объектов, свойств);
- 2- репродуктивный (выполнение действий по образцу или под руководством);
- 3- продуктивный (планирование и самостоятельное выполнение действий, решение задач).

3. УСЛОВИЯ РЕАЛИЗАЦИИ УЧЕБНОЙ ДИСЦИПЛИНЫ

3.1. Требования к минимальному материально-техническому обеспечению

Реализация программы учебного предмета требует наличия учебного кабинета.

Оборудование учебного кабинета:

- посадочные места по количеству обучающихся;
- рабочее место преподавателя.

Технические средства обучения:

- мультимедийное оборудование, посредством которого участники образовательного процесса могут просматривать визуальную информацию по географии, создавать презентации, видеоматериалы.

3.2. Информационное обеспечение обучения

Основные печатные источники:

Алексеев А.И., Николина В.В., Липкина Е.К. География (базовый уровень). – М.: Просвещение, 2020 г.

Баранчиков Е.В. География: учебник для студентов профессиональных образовательных организаций, осваивающих профессии и специальности М., 2017.

Максаковский В.П. География (базовый уровень). 10—11 классы. — М., 2014.

Петрусюк О.А. География. Дидактические материалы: учеб. пособие для студентов профессиональных образовательных организаций, осваивающих профессии и специальности СПО. – М., 2017.

Петрусюк О.А. География. Контрольные задания: учеб. пособие для студентов профессиональных образовательных организаций, осваивающих профессии и специальности СПО. – М., 2017

Петрусюк О.А., Баранчиков Е.В., География. Практикум: учеб. пособие для студентов профессиональных образовательных организаций, осваивающих профессии и специальности СПО. – М., 2017.

Электронные издания:

www.wikipedia.org (сайт Общедоступной мультязычной универсальной интернет-энциклопедии)

www.faostat3.fao.org (сайт Международной сельскохозяйственной и продовольственной организации при ООН (ФАО)

www.school-collection.edu.ru («Единая коллекции цифровых образовательных ресурсов»).

Дополнительные источники:

Универсальная школьная энциклопедия: в 2 т. / под ред. Е. Хлебалина, Д. Володихина. — М., 2003.

Энциклопедия для детей. — Т 13. Страны. Народы. Цивилизации / гл. ред. М. Д. Аксенова. — М., 2001.

Энциклопедия стран мира / гл. ред. Н.А. Симония. — М., 2004

4. КОНТРОЛЬ И ОЦЕНКА РЕЗУЛЬТАТОВ ОСВОЕНИЯ УЧЕБНОЙ ДИСЦИПЛИНЫ

Наименование образовательных результатов ФГОС СОО (предметные результаты – ПРБ)	Способы оценки
ПРБ 01. Владение представлениями о современной географической науке, ее участии в решении важнейших проблем человечества	Проектная деятельность Устный опрос
ПРБ 02. Владение географическим мышлением для определения географических аспектов природных, социально-экономических и экологических процессов и проблем	Компетентностно-ориентированное задание Решение географических задач
ПРБ 03. Сформированность системы комплексных социально ориентированных географических знаний о закономерностях развития природы, размещения населения и хозяйства, динамике и территориальных особенностях процессов, протекающих в географическом пространстве	Тестирование Самостоятельная работа Практическая работа
ПРБ 04. Владение умениями проведения наблюдений за отдельными географическими объектами, процессами и явлениями, их изменениями в результате природных и антропогенных воздействий	Компетентностно-ориентированное задание Практическая работа Презентации Решение географических задач
ПРБ 05. Владение умениями использовать карты разного содержания для выявления закономерностей и тенденций, получения нового географического знания о природных социально-экономических и экологических процессах и явлениях	Контрольная работа Самостоятельная работа Решение географических задач Самостоятельная работа Решение географических задач
ПРБ 06. Владение умениями географического анализа и интерпретации разнообразной информации	Проектная деятельность
ПРБ 07. Владение умениями применять географические знания для объяснения и оценки разнообразных явлений и процессов, самостоятельного оценивания уровня безопасности окружающей среды, адаптации к изменению ее условий	Компетентностно-ориентированное задание
ПРБ 08. Сформированность представлений и знаний об основных проблемах взаимодействия природы и	Практическая работа Устный опрос
ПРБ 09. Владение умениями применять географические знания для объяснения и оценки разнообразных явлений и процессов, самостоятельного оценивания уровня безопасности окружающей среды, адаптации к изменению ее условий	Проектная деятельность Самостоятельная работа

<p>общества, природных и социально-экономических аспектах экологических проблем</p> <p>ПРБ 09. Сформированность представлений о целостной современной естественно-научной картине мира, природе как единой целостной системе, взаимосвязи человека, природы и общества, пространственно-временных масштабах Вселенной</p> <p>ПРБ 10. Владение знаниями о наиболее важных открытиях и достижениях в области естествознания, повлиявших на эволюцию представлений о природе, на развитие техники и технологий</p> <p>ПРБ 11. Сформированность умения применять естественно-научные знания для объяснения окружающих явлений, сохранения здоровья, обеспечения безопасности жизнедеятельности, бережного отношения к природе, рационального природопользования, а также выполнения роли грамотного потребителя</p> <p>ПРБ 12. сформированность представлений о научном методе познания природы и средствах изучения мегамира, макромира и микромира; владение приемами естественно-научных наблюдений, опытов, исследований и оценки достоверности полученных результатов</p> <p>ПРБ 13. Владение понятийным аппаратом естественных наук, позволяющим познавать мир, участвовать в дискуссиях по естественно-научным вопросам, использовать различные источники информации для подготовки собственных работ, критически относиться к сообщениям СМИ, содержащим научную информацию</p> <p>ПРБ 14. Сформированность умений понимать значимость естественно-научного знания для каждого человека независимо от его профессиональной деятельности, различать факты и оценки, сравнивать оценочные выводы, видеть их связь критериями оценок и связь критериев с определенной системой ценностей</p>	<p>Устный опрос</p> <p>Устный опрос, тестирование, дифференцированный зачет</p> <p>Устный опрос, тестовые задания, практические занятия, дифференцированный зачет.</p> <p>Индивидуально – дифференцированные самостоятельные работы, устные опросы и дифференцированный зачет.</p> <p>Устный опрос, тестирование, практические задания, дифференцированный зачет</p> <p>Устный опрос, тестирование, работа над индивидуальным проектом, дифференцированный зачет</p> <p>Практические занятия, тесты, дифференцированный зачет</p>
---	---

Примерная тематика индивидуальных проектов по учебной дисциплине

1. Новейшие изменения политической карты мира.
2. Особенности распределения различных видов минеральных ресурсов по регионам и странам мира.
3. Типы природопользования в различных регионах и странах мира.
4. Особенности современного воспроизводства мирового населения.
5. Демографическая политика в Китае и Индии: цели, методы, результаты.
6. Качество жизни населения в различных странах и регионах мира.
7. Современные международные миграции населения.
8. Особенности урбанизации в развивающихся странах.
9. Размещение «сверхгородов» по регионам и странам мира.
10. Ведущие мировые районы плантационного растениеводства и товарного животноводства.
11. Крупнейшие автомобилестроительные компании мира.
12. Международный туризм в различных странах и регионах мира.
13. «Горячие точки» на карте Зарубежной Европы.
14. Германия – «локомотив» Европы.
15. Экономические реформы в Японии, Южной Корее и Китае.
16. Типы воспроизводства населения, показатели качества жизни населения и уровень урбанизации в странах Африки.
17. Расово-этнический состав населения стран Латинской Америки.
18. Отрасли международной хозяйственной специализации Австралии.
19. Особенности внешней торговли России.
20. Просторы России.